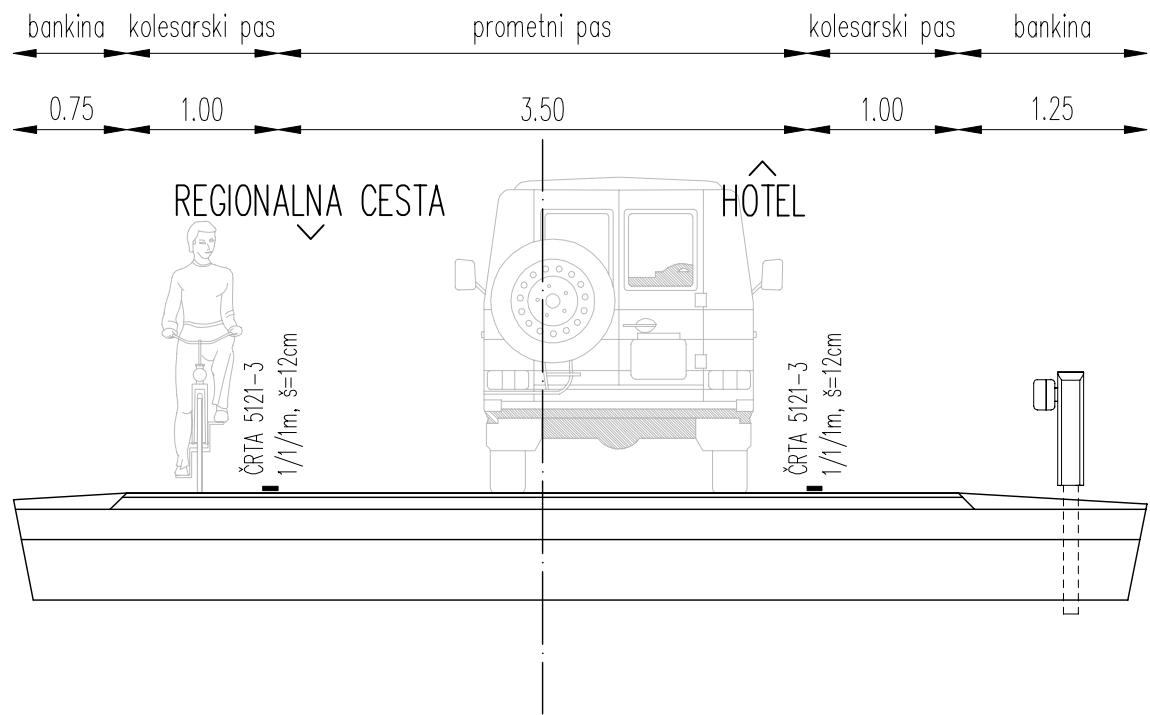
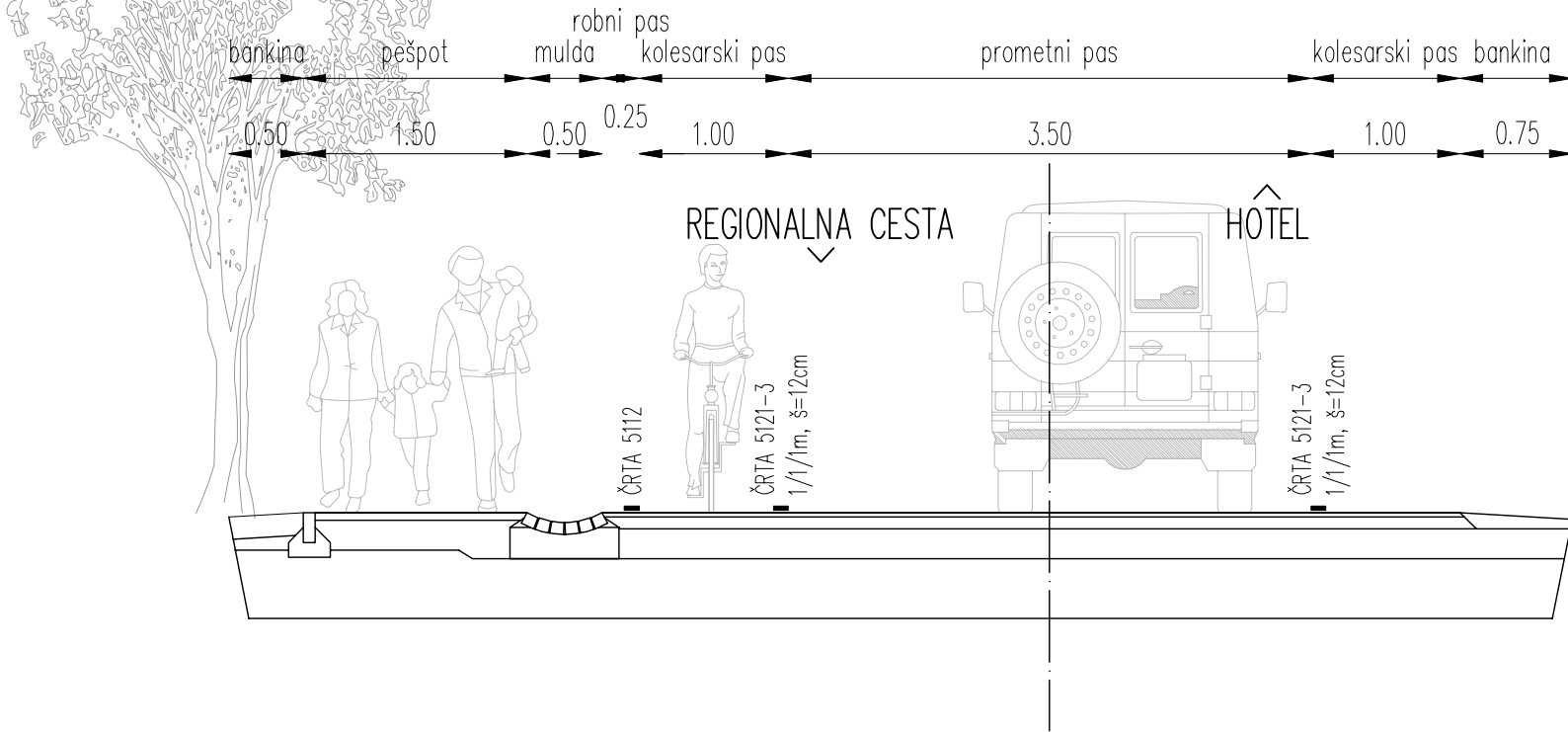


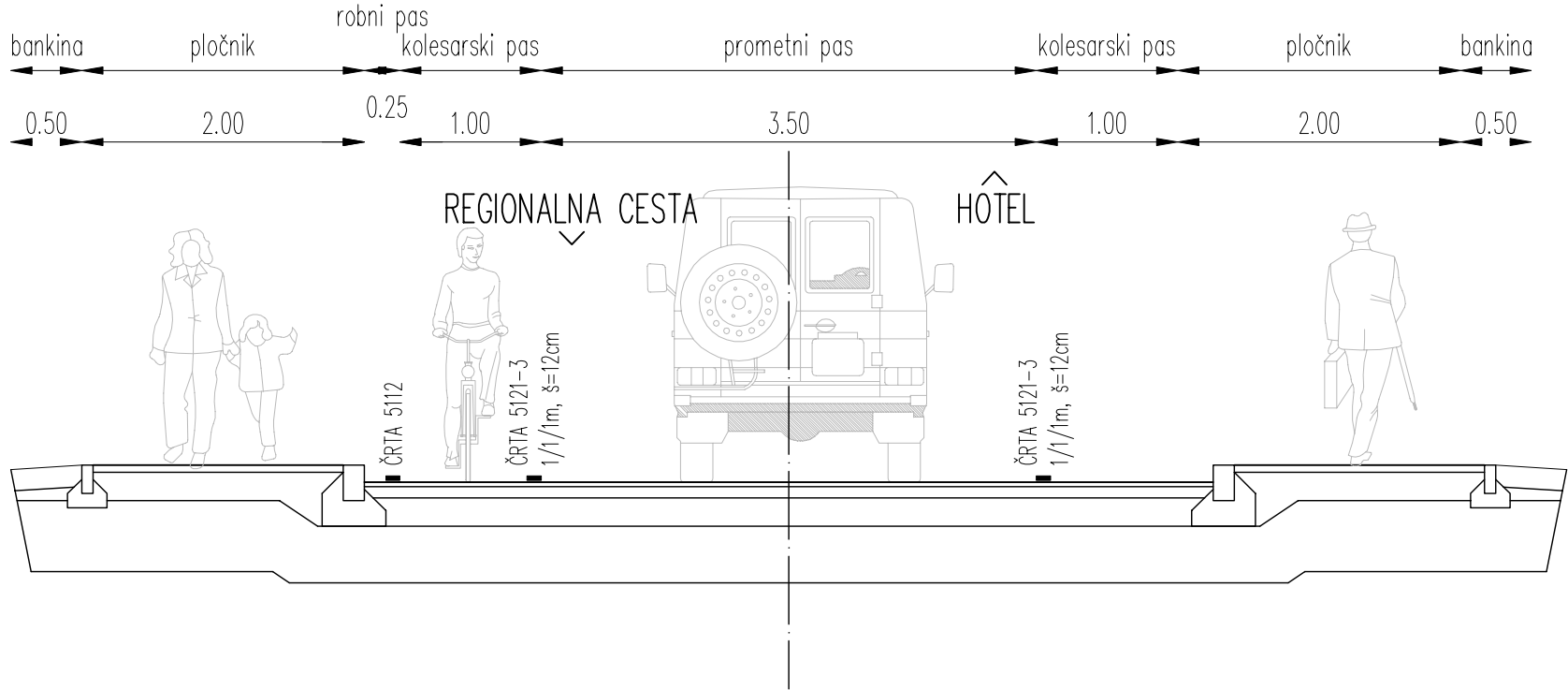
KARAKTERISTIČNI PREČNI PREREZ 5
LC 014041 souporaba prometne površine



KARAKTERISTIČNI PREČNI PREREZ 6
LC 014041 souporaba prometne površine + pešpot v nivoju vozišča



KARAKTERISTIČNI PREČNI PREREZ 7
souporaba prometne površine + pločniki v območju prehoda za pešce



| | | | |
|-------------------------|-------------------------------------|--------|------------|
| investitor: | Številka projekta: | | |
| OBČINA BOHINJ | 010/2020 | | |
| Triglavska cesta 35 | Številka načrta: | | |
| 4264 Bohinjska Bistrica | 010/2020 | | |
| | Stopnja obdelave: | | |
| | IZP | | |
| Projektant: | Objekt: | | |
| | Predlog prometne ureditve Ukanca | | |
| | in slapa Savice | | |
| | Opis risbe: | | |
| | KARAKTERISTIČNI PREČNI | | |
| | PREREZI 5, 6 IN 7 | | |
| | LOKALNA CESTA | | |
| Vodja projekta: | Darko Logar, univ. dipl. inž. grad. | G-2910 | Merilo: |
| Pooblaščen inženir: | Darko Logar, univ. dipl. inž. grad. | G-2910 | Datum: |
| Obdelal: | Darko Logar, univ. dipl. inž. grad. | G-2910 | Priloga: |
| | | | 1 : 50 |
| | | | april 2020 |
| | | | 3.2 |